

Településképi Arculati Kézikönyv



Tartalomjegyzék



- 1** Bevezető
- 2** Kiszber településtörténete
- 3** Örökségvédelem
- 4** Településképi szempontból meghatározó területek
 - 4.1. Kertvárosias és falusias családiházak karakter
 - 4.1.1./3. Településképi jellemzők
 - 4.1.2./4. Ajánlások, jó példák
 - 4.2. Kiszvárosias településközponti karakter
 - 4.2.1. Településképi jellemzők
 - 4.2.2. Ajánlások, jó példák
 - 4.3. Gazdasági-szolgáltató terület
 - 4.3.1. Településképi jellemzők
 - 4.3.2. Ajánlások, jó példák
 - 4.4. Táj – természeti terület
 - 4.4.1. Településképi jellemzők
 - 4.4.2. Ajánlások, jó példák
 - 4.5. Mezőgazdasági nem beépíthető terület
 - 4.5.1. Településképi jellemzők
 - 4.5.2. Ajánlások, jó példák
- 5** Reklámok, egyéb műszaki berendezések
- 6** Zárzó
- 7** Tervek, új beépítések melléklet



Polgármesteri köszöntő

A Településképi Arculati Kézikönyv bemutatja Kisbér Város épített és természeti környezetét, térbeli fejlődését kialakulásuktól napjainkig, egyúttal meghatározza településünk karakterének főbb jellemzőit, a védelemre érdemes épületek, építmények és természeti értékek körét.

Fontosnak tartom, hogy a folyamatos változás a hagyományok és a meglévő értékek tiszteletben tartásával történjen, hiszen a településképi alakítása mindannyiunk felelősége, akik egy szép városban szeretnénk élni. Segítséget szeretnénk adni ahhoz, hogy a múltat ismerő és a modern kor elvárásainak is megfelelő épületek születhessenek Kisbéren.

Teremtsük meg együtt azt a környezetet, ami egészséges és szép jövőt biztosíthat az itt élőknek!

Sinkovics Zoltán
polgármester



Kisbér Településképi Arculati Kézikönyve
Archicon studio Bt
2017

3



4

Kisbér Településképi Arculati Kézikönyve
Archicon studio Bt
2017

1 Bevezető

A település történeti értékeinek hordozói: a telkek és utcák hálózata; a beépített lakóterületek és a nagy zöldterületek; a lakóházak külső-belső formája, a felhasznált építőanyagok, díszítések; a természeti táj és az ember alkotta világ; az egykori ménesbirtok központ, mind mind Kisbér egyedi ismertetőjegyei.

Kisbér városa a Bakony-és a Vértes bejáratánál fekszik a Gaja völgyben, ezért nevezik a "Bakony kapujának" is. Kedvező földrajzi fekvése miatt gazdag történelmi múlttal rendelkezik. A településképi arculati kézikönyv és az erre alapuló településképi rendelet többek között a védelmi elveket ülteti át a gyakorlatba, amit betartva értékeinket megőrizhetjük az utánunk jövőknek. Magyarországon az örökségvédelem a helyi közösségek feladata is, ám minden terv, védelmi stratégia annyit ér, amennyit a helyben lakók megvalósítanak belőle. Éppen ezért fontos, hogy minél több helyi lakos vegyen részt a Város és környéke építészeti és természeti értékeinek megőrzésében, alakításában, mert csak így biztosítható a hosszú távú védelem és fejlődés.



Kisbér Településképi Arculati Kézikönyve
Archicon stúdió Bt.
2017

5

2 Kisbér településtörténete

Kisbér településtörténetét a település nevének mondai eredetével kezdjük. A helyi legenda szerint: „...*hajdan, amikor még a Kis és Nagy magyar Alföld édesvizű tenger vala, e tájon sellők, szirének és habléányok éltek, akiket egy kis és egy nagybéres őrzött; amikor az öreg Föld negyedik korszakába lépett, megrázkódott egy napon minden ízében. Hegyek merültek el és völgyek emelkedtek a felszínre nyomdokán. Az édesvízi tenger habléányait a kis és a nagybéres elosztá testvériesen és megalapították a hajdani szirénfészek felszükadt pázsíján Kis- és Nagybér községet.*”

Kisbér és térsége, a Móri-árok, a kelet-nyugat irányt meghatározó összekötő útvonal évszázadok óta fontos szerepet töltött be az itt élők, és az erre átvonuló népcsoportok történetében. Kedvező földrajzi fekvése miatt található meg a területen az őskor késő szakaszától kezdve szinte minden emberi kultúra nyoma. A fellelhető hiteles történeti források szerint az első telepések 1000 és 1200 között jelentek meg a területen. A honfoglalást követően, Szent István idejében Kisbér és vidékén már kialakult falurendszer létezett, a régi szállásokon apró falvak keletkeztek pár évtized alatt, ezek általában pár kilométer távolságra voltak egymástól. A XIII. század elejére a régi települések megerősödtek, s népségük növekedése miatt gyakorivá vált az ún. falu-szétköltözések. A fennmaradt oklevelekben 1277-ben három Bér faluról olvashatunk. A szétköltöző rajok a régi falu nevét Kisbérként örökölték át. Az egykori nemzetség tagok és várjobbágyok utódai ekkorra már jelentős köznemesi réteget alkottak, egy részük azonban elszegényedett, illetve a férfiág kihalása után birtokaik különböző egyházaknak elajándékozásra kerültek.



Ilyen adománybirtokok volt Kisbér, Nagybér és Béröld is. Az első írásos feljegyzések 1277-ből valók, melyek Beyr (később Beer) néven említik a települést, amikor a három Bér nevű falu földjét, amelyen egykor szakácsnépek és más hercegi udvarnokok éltek. IV. László király a Szent Mihály Arkangyalról elnevezett hántai prépostságnak adományozta. A település történetét ettől az időtől számítjuk. Az oklevelekben 1358-ban már csak két Bért említenek, Kisbért (Kysbeyr) és Nagybért (Beyr Nog), és ezek egyházi birtokok maradtak egészen a török háborúkig.

A tatárjárás után pusztán maradt birtokokból világi főurak jelentős adományokban részesültek. Birtokaik központjában kővárakat építettek, s ezek uralkodtak a környező jobbágyfalvak felett. E vidéken a tatároktól elpusztított lakatlan birtokokból a Csák nemzetség építette fel a gesztési, a csókakői és a cseszneki váruradalmakat. Később ezeket a Rozgonyi, a Garai családok szerezték meg, majd az Enyingi Török és a Nádasdy család birtokába kerültek. Veszprém megye – amelyhez Kisbér és vidéke települései tartoztak - a XV. század végére virágzó képet mutatott.

6

Kisbér Településképi Arculati Kézikönyve
Archicon stúdió Bt.
2017

Területén több vár, város, mezőváros, valamint több száz kisebb település volt található. A virágzó településeket az 1529-ben Bécs ellen vonuló török sereg elpusztította, de a falvak lakosai hamarosan visszatértek és újra építették településeiket. A XVI. század közepén folyó harcok folyamánként a két ellenséges végvár közötti terület, a hódoltság peremvidéke – amelyen Kisbér és a környékbeli falvak feküdtek – szabad prédává váltak. Székesfehérvárból a török csapatok bármikor akadály nélkül kijuthattak a Kisalföldre és Győrig végigpusztíthatták e vidéket. A lakosságot legyilkolták, vagy rabságba hurcolták és az egész vidéket többször felperzseltek. Ettől az időtől Komárom-és Győr megyék Dunától délre eső járásait „győri pusztai” járásnak nevezték. A török háborúk alatt az állatok téli tartására ún. baromállásokat építettek. Az építmények tetejének tartásához ágasfákat, cölöpöket vertek le, ezekre keresztfákat fektettek, majd szalmát szórtak. Oldalait ágakkal takarták be. Ez az építkezési mód ezen a vidéken a szegényebb családoknál még hosszú ideig megmaradt. A török háborúk alatt Kisbér is elpusztult, és ahogy az egykori krónikás írja: „...a falu a hadi út miatti zaklatásoktól szinte tönkrement, a török háborúk alatt sokáig elhagyottan, bokrokkal, bozótokkal volt benőve. Az ellenség elűzése után visszatérve kezdték ismét lakni...”

Az 1606. évi zsitvatoroki békeszerződés komoly belső népvándorlást indított el az országban. A nyugati és északi megyékből megindult a vallásuk miatt üldözött protestáns lakosság költözése a hódoltság peremvidékére. Komárom és Győr megye pusztai járásai ekkor kezdenek újra települni. Az újratelepülésben jelentős szerepe volt, Magyarország nyugati marhaexportjának. A marhapásztorok költöztek be elsőként e vidék falvaiba.

A török háborúk szétzilálták a korábbi birtokviszonyokat. Kisbért 1620 körül Baloghfalvai Siei János a győri vár lovas hadnagya telepítette be jobbágyokkal. Kisbér, Nagybér valamint Hánta 1641-ben ismét egyházi tulajdonba kerültek. Földesura Görup Ferenc fehérvári érkanonok, nyitrai püspök lett, aki Nyitra megyéből telepített Kisbérre újabb jobbágyokat. A birtokokat 1679-ben Széchenyi György győri püspök a győri papnevelő intézetnek adományozta.

Egy 1707-ből való kimutatás a következő helységeket sorolja fel, a melyek Rákóczihoz csatlakoztak: Mocsá, Almás, Szend, Kocs, Neszmély, Bánhida, Szöny, Ignánd, Tarján, Naszály, Császár, Dad, Szomód, Lábatlan, Szomor, Környe, Héreg, Ács, Bokod, Tárkány, Bana, Gyermely, Baj, Oroszlánkö, Szák, Ászár és **Kisbér**.



Kisbér
1768-ban.

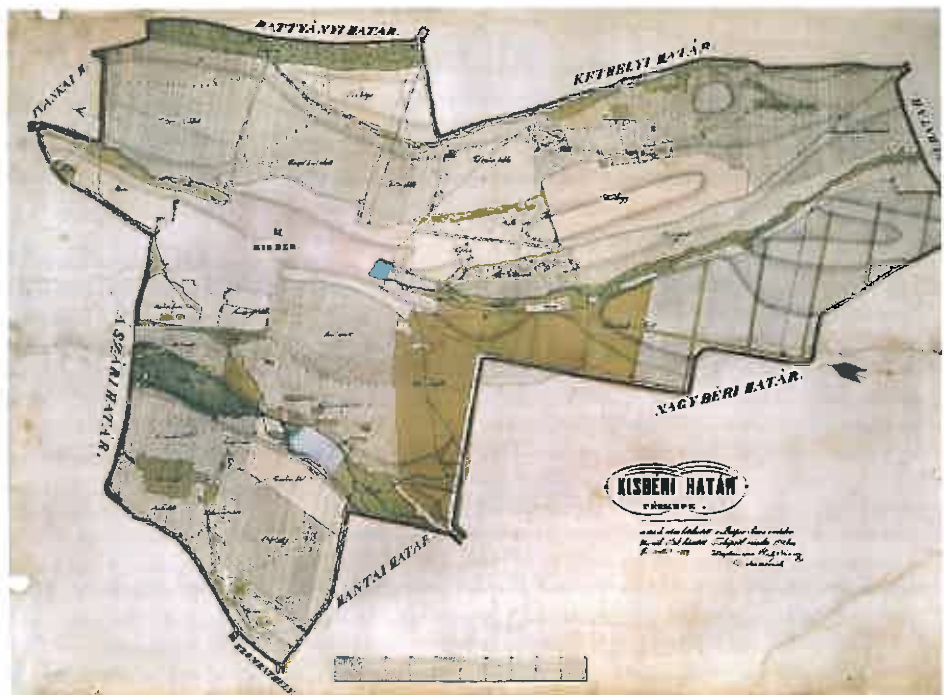
Kisbér Topográfuskerpi Arcutató Kezikönyve
Új kiadás 2017

7

A XVII. század végén a környéken is folyó birtokvitáknak nemcsak a területek újraelosztása volt a háttere, hanem a gazdálkodásban bekövetkezett változás is. Ahogy a parasztság életkörülményei a hódoltsági viszonyok alatt normalizálódtak, az állattenyésztés mellett megjelent a gabonatermesztés is. A falvakban ekkorra a legtöbb helyen már kétnyomásos gazdálkodást folytattak.

A XVIII. században Kisbér a Batthyány család birtokába került. A család kiemelkedő személyisége gróf Batthyány Kázmér volt, aki az 1849-es magyar kormány külügyminisztere volt. Ő volt az, aki felajánlotta a Magyar Tudós Társaságnak teljes rohondi és kisbéri könyvtárát. A szabadságharc bukása után emigrációba szoruló gróf kisbéri birtokát elkobozták.

Térkép 1842-ből



Kisbér Topográfuskerpi Arcutató Kezikönyve
Új kiadás 2017

8

1741-ben örökösödési háború folyt Ausztria és a porosz királyság között. A háborús kölcsönöket Mária Terézia birtokeladásokból fedezte. Toussaint József Ferenc báró a királyné 1750-ben kiadott hozzájárulásával az egyházi tulajdonban lévő Kisbér, Nagybér valamint Hánta birtokokat 48.000 aranyforintért a győri szemináriumtól megvásárolta. Az így kialakult nagybirtok központja centrális elhelyezkedése és jelentős számú lakossága révén Kisbér lett. A település ekkor emelkedett ki a környező falvak közül és vált fokozatosan a kistérség központjává.

Batthyány Lajos nádor Toussaint báróval 1759-ben alkut kötött és a kisbéri birtokot megváltotta. Ekkor Kisbéren az úrbéri összeírás szerint 54 jobbágy, 24 házas-, 13 házatlan zsellér, 14 kézműves, valamint 1 kereskedő élt, akik 80 házban laktak. A jobbágyok közös tulajdonában állt a faluháza, amelyben az iskolamester lakott. A tó menti kis kúria a földesúr szállása volt. Egy másik uradalmi épületben a számtartó lakott. Az egykori Ménesparancsnokság épületében található a helytörténeti múzeum. <http://www.gajayolgy.hu/>
<http://www.wenckheim.hu/kisber.htm>



Kisbér Településképi Arculati Kézirata
A. B. ...
2017

1760-ban kezdődött a mai kastély építése. A késő barokk stílusban épített egy emeletes épület a magyarországi barokk kastélyokhoz hasonlóan „U” alaprajzzal készült. A kastélyhoz barokk kert és vadas park is tartozott. Észak-keleti irányban erősen lejt a terep az épülettől mintegy 150 méterre folyó patak felé. A patak túloldalán nagy mészkősziklából mesterségesen kialakított domb van, amely az akkor divatos hűtőzót rejti magába. A dombról szép visszatekintés volt a kertre és a patak túloldalán, az emelkedőn álló kastélyra.



Kisbér Településképi Arculati Kézirata
A. B. ...
2017

Gróf Batthyány Antal József kishéri birtokán valósított meg jelentős beruházásokat. Ekkor kezdett térni hódítani Magyarországon a felvilágosodás eszmerendszerét követő, a természet szépségét dicsőítő tájképi kerttípus az ún. „angolkert”. Kishéren a főúri kastély köré építendő tájképi kert kialakítását akadályozták a közelében lévő jobbágyporták. Ez adta az indokot az 1790-es években a település központjának áthelyezésére a Győr-Székesfehérvár, Veszprém-Komárom közutak keresztezésébe. A mai Petőfi utca 3. sz., Kossuth L. utca 3.sz., Széchenyi utca.4.sz., Pilbauer köz határolta területet község központ részére tartották fenn. Az angolkert által kettészelt új utcarészt Főszegnek, míg a régi falurészt Alszegnek nevezték el. A Nagy-tó mögötti tófarokban hangulatos szigetet építtetett, amelyet a kor divatos növényei díszítettek. (később itt volt a strand fürdő.) A tavat jegenyesoros sétaúton lehetett körüljárni. A sétány építése miatt 1838-ban a tóparton épült zsellérházakat felszámolták és a plébánia melletti új utcába költöztették át. Az új utcát Új utcának nevezték el. A századforduló idején a Wenckheim család birtokába került a kastély. Nevüket őrzi a hűtőztől kissé északra lévő magaspon, amelynek Wenckheim-halom. Megtalálhatók a kertben a kor divatos növényei: juharfák, vadgesztenye fák és platánok. A mintegy száz holdon kialakított angolkertben épült fel a hatalmas kupolás üvegház (a parkban épült mai emeletes házak helyén) itt fogadta gróf Batthyány Antal József 1813-ban első Ferenc császár feleségét Ludovika királynét. A parkban épült fel a főkertész háza (mai kiskastély), ugyanakkor a tó partján levő kis kúriát színházzá építették át (mai pékház).

A település az újmeselephérségi napjainkig. | www.kisheri.kronika.hu



Kishéri Településképi Arculati Kézirónv
 1790-1800-évek között
 1790-1800-évek között

Gróf Batthyány Lajos halála után 1765-ben az uradalmat fia, Tódor örökölte. Az 1800-as évek elején egy nagyszabású, közel 42 hektáros angolkert épült a kastély körül. Ormos Imre építésének idejét 1794 körülre teszi. A gazdasági, társadalmi fejlődés lehetővé tette a település státuszának megváltoztatását is. Batthyány Tódor 1795-ben kérte II. Ferenc császártól Kishér mezővárossá nyilvánítását és évi négy országos vásár, valamint heti egy piacnap tartásának engedélyezését. A kancellária oklevelét a császár 1797. szeptember 29-én írta alá. A kiváló gazdasági szakember a kishéri birtokot mintagazdasággá fejlesztette. A mezőgazdasági termelés mellett egyre nagyobb szerepet kapott az iparszerű termelés is. 1768-ban már a malmok mellett fűrészüzem, sörfőzdeüzem, majolikagyár, kartonfestő és posztó manufaktúra működött a településen.



A XVIII. század végére nemcsak az uradalom gyarapodott jelentősen, hanem a település is. A település lakossága az 1783. évi népszámláláskor 1435 fő volt, a lakosok kétharmad része magyar, egyharmad része német nemzetiségű volt. Gróf Batthyány Kázmér kishéri birtokán már 1829-ben angol telivérket tenyésztett. Világos után emigrációba kényszerült, birtokát elkobozták, és létrehozták a kishéri Császári és Királyi Katonai Ménest. 1852. július 9-én kap utasítást a hadsereg löellátási felügyelője, hogy felmérje, alkalmas-e az elkobzott birtok ménes birtoknak, 22-én már kész volt a jelentés, 26-án a miniszteri értekezlet rábólint, és augusztus 3-án Ferenc József, Kolozsvárot láttaozta, vagyis jóváhagyta a ménes birtok megalapítását.



Kishéri Településképi Arculati Kézirónv
 1790-1800-évek között
 1790-1800-évek között



Kisbér település 1942.

A mai úgynevezett történelmi eredetű utca elnevezésekre a XIX. század végén került sor. Az Alszeget-Deák Ferenc-, a Föszeget Kossuth Lajos-, a Hatházát Széchenyi István - az Új utcát Petőfi Sándor-, a Német utcát Magyar utcának-, a Piac teret Batthyány térnek nevezték

el. A tófaroknál kialakított állatvásártér helyét, Vásárteret a régi temető helyén alakították ki, (ma ált. iskola-túzóltó szertár). A volt Vásárteret Szent János érnek nevezték el. A XX. század elején a népesség szaporodásával párhuzamosan, újabb területek kerültek beépítésre. A ménes kocsisainak elhelyezésére 1904-ben hat darab négylakásos cselédház építésére került sor (Kocsis házak). Az új utcát az építető ménes parancsnokról Deseő Gyula utcának nevezték el. A Déli -vasút pálya mentén 1910-körül, telkek kialakítására került sor. E területen fokozatos épült fel a Perczel Mór utca Perczel tábornok hadtestének utóvédje a Móri csata előtt ezen a helyen táborozott) és a Vasút utca. Ez utóbbi elnevezése 1930-tól Horthy Miklós út, ma Köztársaság utca. Az első világháború után a Pajtai dűlő területén új utcákat mértek ki. Itt elsősorban azok kaptak házhelyeket, akik a Faluépítő Közösségi Szövetkezet (FAKSz) keretében építkeztek. Az új utcákat Kolozsvári (Kolozsvári ménesparancsnokról) és Illényi

(Illényi József 1854-1907-ig plébános Kisbéren) utcának nevezték el. Ezen a területen épült fel a Magyar utca párhuzamos sora is.

A másik újtelepet az Angolkert alatti dűlő területéből alakították ki. A telkek vásárlásánál a ménes alkalmazottai kedvezményt és elővásárlási jogot élveztek. Az építkezések 1926 körül kezdődtek el. A kialakított utcákat az 1930-as évek közepén; Arany János, Rákóczi

Ferenc, Kozma Ferenc (1868.tól a Földművelési minisztérium Lótenyésztési főosztály vezetője), Hunyadi János, báró Wenckheim Béla (1860-tól a Lótenyésztési Bizottmány elnöke) történelmi személyekről, a Vásártár melletti utcát, ugyanakkor Vásártéri utcának nevezték el. A képviselő testület 1940-ben a Wenckheim Béla utcában ingyen telkeket bocsátott a Közjóléti Szövetkezet rendelkezésére, a nagycsaládos (ONCSA) házak felépítéséhez. A Szent Imre év keretében, 1930-ban került sor a Perczel Mór utcával párhuzamosan a Kishomok dűlőben a Szent Imre utca kialakítására. A második világháború után a park területén épült istállókat lebontották és helyén 1946-ban a Szabadság utca épült fel. A volt ménesi legelőt felparcellázták és itt alakították ki a Fáy András-, Dobi István-, Beyr-, Béke-, Diófa-, Tánicsics Mihály-, Ady Endre-, és a Kun Béla- (ma Pacsirta) utcákat. Az 1970-es évektől épültek be a Sport-, Iskola-, Zrínyi-, Ménés-, Muskátlí-, Kishomok-, Tópart-, és a Patak utcák. A Deák Ferenc-, és a Köztársaság utca kertjeiből alakították ki a 80-as években a Fadrusz János-, Ritter Ferenc-, Kincsem-, utcákat.

Kisbér Földművelési Árcutató Központja

1900-1945

13



Kisbér város egyébként mindig is értékelte a ménes kiválóságainak, munkájuknak hatását a város fejlődésére, hírének -nevének öregbítésére. Kifejezte ezt azzal, hogy utcanevekben fenntartja emléküket. Így van Kisbéren Ritter Ferenc, Wenckheim Béla, Kozma Ferenc, Kolozsvári, Deseő Gyula, Fadrusz János utca és Kincsem utca.

1853-ban Ferenc József császár így alapította meg a helyi lótenyésztést és a vele kapcsolatos szakértelmet felhasználva a kishéri királyi ménest, melynek építészeti és településszerkezeti elemei a mai napig meghatározzák a település arculatát. A szabadságharc után elkobzott kishéri birtokon császári királyi rendeletre 1853. augusztus 1-én katonai ménest állítottak fel. Szarvasmarha, juh és sertés törzshallattenyésztése jelentős szerepet töltött be az ország állatállományának feljavításában. Kishér egészen a II. világháborúig a magyar lótenyésztés fellegvára volt. A kiegyezés után 1868-ban a ménes a magyar állam tulajdonába került. Ebben az időben világhírű versenylovak – Bucaneer, Cambuscan, Kishér, Kincsem és ivadékaik – tették Kishér nevét ismertté szerte a világban. Az itt kitenyésztett angol félvér lófajtát ma is „Kishéri félvér” néven ismerik a világ lótenyésztői.

A lótenyésztéstől különválasztott Magyar Királyi Kishéri Állami Ménesház fő feladata továbbra is a katonai ménes takarmánnyal való ellátása volt, de más állattenyésztési ágak bevezetésével az egész magyar mezőgazdaság fejlesztését szolgálta.

Az itteni ménesben tenyésztették ki a híres kishéri félvéreket: 1874. március 17-én a ménesben született a „verhetetlen csodakanca,” **Kincsem**; 1960. február 14-én pedig **Imperiál**, a XX. század legjobb tenyésztésű magyar versenylova. Itt született a **Kishér** nevű, szintén angol telvér versenyló 1873-ban, amely megnyerte a kor három legrangosabb versenyét, az Epsomi Derbyt. Platty József százados Kishér színeiben az 1936-os olimpián Sellő nevű magasfélvér lovával bronzérmet szerzett.



Kishéri Településképi Arculati Kézikönyv
Uchicom studio 07
2017

A lótenyésztés emlékéket őrző ménesházakat a Batthyány-kastély, a királyi lovarda és az ehhez tartozó istállórendszer, valamint a Tiszti kaszinó alkotja. A Batthyány-kastély 1770-ben épült barokk stílusban, majd 1840-ben klasszicista stílusban alakították át. A Ménesház kórház elsősorban katonakórházként működött, de kezelték polgári betegeket is. A háború után általános iskolaként használták, jelenleg felújítás és jelentős hozzáépítés, átalakítás után ismét kórház. A Magyar Királyi lovarda 1858-ban épült. Májig Közép-Európa legnagyobb fedett lovardájának számít. A Tiszti kaszinó épületében a háború után kollégium, ma a polgármesteri hivatal működik.

<http://www.kisberikronika.hu/node/125>



Kishéri Településképi Arculati Kézikönyv
Uchicom studio 07
2017



*Kisber Telenyesterepi Árcsúti Közösségi
Wetroom stájon ltd.*



*Kisber Telenyesterepi Árcsúti Közösségi
Wetroom stájon ltd.*



Hécsőket
Kisbérnél?

Hécsőket
Kisbérnél?



Miközben épült a gyönyörű állomás ház, de ma már sokkal gyorsabb a fejlődés, mint az építkezés. Ezen kívül, az építkezés mellett a városban is épülnek új épületek.



Az 1860-ban megépült déli vasútvonal, majd az 1902-ben átadott Bánhida - Pápa helyérdekű vasúttal a település fejlődése felgyorsult. Három főútvonalát kikövezték, mellette járdák, parkosított közterek épültek. Két strandfürdő, szálloda, vendégfogadók várták a világot minden tájáról a ménest megcsodálni érkező látogatókat. A 30-as évek végére a mezőváros a környékre kiszugárzó gazdasággal, élénk kereskedelemmel, szórakozóhelyekkel, mozgalmas társadalmi élettel, élénk idegenforgalommal rendelkezett. Az egészséges ivóvíz biztosítása érdekében a XX. század első harmadában közutakat fűttek, 1930-ban kiépült az elektromos hálózat a településen.

Kisbér városias fejlődése mellett vonzáskörzete a megyehatáron túlmutatva 17 településre, s mintegy 46000 hektár területre terjedt ki. Jelenleg a Kisbéri Járás székhelye.

Kisbér Településkepi Arculat Kézirata

V. évfolyam tanulói

2007



Hécsőket
Kisbérnél?

Hécsőket
Kisbérnél?



Kisbér. Látványkép

A második világháború után az angolpark területén épült istállókat lebontották és helyén 1946-ban a Szabadság utca épült fel. A volt ménesi legelőt felparcellázták és itt alakították ki a Fáy András-, Dobi István-, Beyr-, Béke-, Diófa-, Tancsics Mihály-, Ady Endre-, és a Kun Béla- (ma Pacsirta) utcákat. E jelentős utcabővítések után, már csak kisebb kiegészítésekre került sor. Az 1970-es évektől épültek be a Sport-, Iskola-, Zrínyi-, Mérés-, Muskátli-, Kishomok-, Tópart-, és a Patak utcák. A Deák Ferenc-, és a Köztársaság utca kertjeiből alakították ki a 80-as években a Fadusz János-, Ritter Ferenc-, Káncsem- utcákat. 1961. december 31-ével a ménest felszámolták. Az 1986-os esztendő fontos mérföldke a város életében, hiszen az addig nagyközségi rangot viselő települést ekkor várossá nyilvánították, ami nem csak címet, hanem kötelező fejlesztéseket is megkövánt.



Kisbér

M. ú. állami ménesbirtok strandfürdője

Kisbér Településkepi Arculat Kézirata

V. évfolyam tanulói

2007



Kisbér, 1840 körül

Údvarok Kisbérnél

Kisbér, 1840 körül

Kisbér Településképi Arcváltó Kezdemény
 Archicon studio őr
 2017

Kisbér egykori központi főtere, amit az elmúlt évtizedekben beépítettek, ezzel megszüntették a r.k. templom és a főutca kapcsolatát a kisbéri méncsközpont területével. Indokolt és településképi szempontból szükséges lenne a kapcsolat helyreállítása és a tér kinyitása. Tervezési szinten érdemes lenne a térségre közterületalakítási tervet készíteni a közlekedési csomópont figyelembevételével, a téren álló épületek sorsának rendezésével.



<https://www.youtube.com/watch?v=IzSKvKpS25c&feature=youtu.be>
<https://www.youtube.com/watch?v=CTzlogpub-o>
<https://www.youtube.com/watch?v=uOIT9OFzjm0>

Kisbér Településképi Arcváltó Kezdemény
 Archicon studio őr
 2017

A **Nagyboldogasszony római katolikus templom** barokk stílusú műemlék, 1783-ban épült. Alapítólevelét Batthyány Tódor írta, amelyben a győri püspököt kérte, hogy járuljon hozzá a település számára egy új, jóval nagyobb templom építéséhez. A régi templom a mai erdészet helyén állt, a jelenlegi templomtól mintegy 230 méterre. A püspök engedélyt adott, a Batthyány család pedig felépíttette a ma is meglévő templomot. A templom eredetileg torony nélkül épült, 1810-ben azonban a környéket súlyos földrengés rázza meg, ami a kishéri templomra is hatással volt. A katasztrófát 1819-ben egy második földrengés követte. A megsérült templomot 1825-ben Batthyány Antal klasszicista stílusban némileg átépíttette és 2 csonka toronnyal bővítette.

A templom ekkor nyerte el végleges formáját. Sajnos nem maradt fenn semmilyen feljegyzés, vagy akár csak utalás arra, hogy miért csonka a kishéri templom tornya. Az idős elmondása szerint, amikor a templom előtt közművesítettek, látható volt, hogy a tornyok alatt facölöpök vannak. Elképzelhető, hogy a vizenyős, agyagos talaj miatt a tornyok süllyedését, mozgását így próbálták az akkori építésszek kiküszöbölni. Gyönyörű késő barokk főoltárát és copf stílusú, gazdagon díszített szószékét 1788-ban készítették. A templomot 1938-ban Döbrentei Gábor tervei alapján freskókkal díszítették, üvegablakait 1982-ben Mohay András festette. A templom tetőszerkezete 2012-ben teljes felújításra került.



Kisbér Településképi Arculati Kézikönyv
Archicon studio Bt
2017

23

A XIX. század végén Kisbéren a Jassan szaporodó reformátusok a szomszéd falu, Ászár fiókegyházává váltak. 1897-től egy bérelt lakásban volt iskolája az egyháznak, 1900-tól pedig a kishéri ménésbirtok adományaként kapott telken építettek iskolát. 1923-ban öntötte a 98 kg-os harangot a soproni Seltenhofer Frigyes, amelyet az iskola udvarán haranglábra helyeztek. 1939-ben határozta el a gyülekezet a templom megépítését, amelyet Szeghalmi Bálint tervei alapján kezdtek el építeni. A felszentelésre 1941. szept. 28-án került sor Lőke Károly esperes és Medgyasszay Vincze püspök jelenlétében. A II. világháborús sérüléseket Kurucz Gyula lelkipásztorsága idején helyreállították. 1951-től anyaegyház Kisbér.

A templomot 1989-ben kívül-belül felújították. A templom keleti homlokzati tornya 20 m magas, belseje 9 x 16 m, az üléshelyek száma 160.



24

Kisbér Településképi Arculati Kézikönyv
Archicon studio Bt
2017

3 Örökségvédelem

Országos műemléki védelem

- volt Batthyány kastély épülete 1068
- volt Magyar Királyi Lovarda épületei 1598, 1599/1, 1071
- Wenckheim Béla lovasszobra 1071
- Kozma Ferenc mellszobra 1068
- Törzsménc emlékoszlopa 1071
- Rk. Templom 105
- Rk. Plébániahivatal 107
- Pékház 1074
- Nepomuki Szent János Szobor 808
- Református templom 52



Kisbér Településképi Arcváltó Kezítékönyv
Archicon studio bti

25

Helyi építészeti védelem alatt álló építmények

Sorszám	Megnevezés, cím	Hrsz
1	Volt Városi Könyvtár épülete	103
2	volt Magtár épülete	1032/1
3	volt Ménesparancsnoki épület (Kiskastély)	1070
4	Vértesi Állami Erdő- és Fafeldolgozó Gazdaság épülete	1600/18
5	volt törzsmén istálló épülete (Kisbéri Járási Hivatal) Angolkert 4.	1068
6	volt Lókörház épületei	1726/2, 1726/5, 1725/1-11
7	volt Központi Fogadó épülete (kínai áruház)	1958
8	Hősök szobra	107
9	Köztársaság u. 12. lakóház	1902
10	Köztársaság u. 19. Bárány Nándor szülőháza	1909
11	Református (Evangélikus) templom	1954/1
12	Római Katolikus templom (Hánta)	5387
13	volt Zsidó ravatalozó épület (Perczel M. u.)	1345
14	volt Polgári Iskola épülete (Deák F. u.)	1222/2

16	Angolkert 2. Táncsics M. gimnázium	1601/2
17	Perczel Mór u. 36. volt Tsz Központi Irodaépület	1735/5
18	Perczel Mór u. 38. lakóépület	1734/1-3
19	volt Kiskastély épületei (Hánta)	01067

26

Kisbér Településképi Arcváltó Kezítékönyv
Archicon studio bti

20	Neptún szobor maradványa (tónál)	1072
21	Kossuth L. u. 34. lakóház (Hánta)	5425
22	Kossuth L. u. Tűzoltószertár (Hánta)	5386
23	Nádasdy tó (Hánta)	01085,01087, 01089
24	Nádasdy Kastély (Hánta)	5272
25	Régi Kómalom épülete (Hánta)	1025
26	Téglagyár u. Ravatalozó épületc	132/1
27	Széchenyi u. lakóház	1651
28	Széchenyi u. lakóház	1650
29	Széchenyi u. lakóház	1664
30	Széchenyi u. lakóház	1662
31	volt Tiszti Kaszinó épülete (Polgármesteri Hivatal)	1957, 1959
32	Széchenyi u. Posta épülete	1955/1
33	volt Zeneiskola épülete.Széchenyi u. 6.	1954/4
34	Széchenyi u. 8. lakóház	1953/2
35	Széchenyi u. 10. lakóház	1952/2
36	Széchenyi u. 14. lakóház	1950
37	Széchenyi u. 16. lakóház	1949/4
38	Széchenyi u. 18/a lakóház	1945
39	műrom (Pokol) – grotta	882/2 (Műemlék)

Helyi védett utcakép

Sorszám	Megnevezés	Hrsz
1	Széchenyi u. 4/b-24	1955/1, 1954/1, 1954/4, 1953/2, 1952/2,1951, 1950, 1949/4, 1945, 1944, 1935, 1934

Kisbér jellegzetes épületei, építményei, épületrészletei, táji elemci ott, ahol szinte változatlan formában maradtak meg, javasolt, hogy a helyi értékvédelem alá vonással és önkormányzati támogatással ezek megújuljanak, környezetükben pedig a településképhez igazodó új beépítések szülessenek.



Kisbér Törvényeskepi Arculatú Kezikhönyv
Technon studio b.

27



28

Kisbér Törvényeskepi Arculatú Kezikhönyv
Technon studio b.

28



Kisbér Településközpont Arculati Kézirata
 Artison studio Bt.
 2021

Hánta, közigazgatásilag Kisbérhez tartozik. Eredetileg a nagyobb birtokosok közé tartozott a hantai világi prépostság (Veszprém vármegye), mely 1277-ben Ethey (Étej) birtokába jutott, hol szolgagyőri várnépek laktak. 1435-ben Etej pusztára új királyi adományt nyert. 1239-ben az ászári határban néhány szőlőt nyert a Zách-nembeli Leusták fia, Péter comestól adományba. 1277-ben a Bér szomszédságában levő három majorság földjét nyerte IV. László királytól. 1358-ban a prépostságnak Batyánban voltak részei. (Rupp i. m. I. 2., 465. - Csánki D. i. m. - Gyulai Rudolf i. h.) Egybevetve egymással az okleveles adatokat, a komáromi főesperességben már a középkorban fenn állott a mai kisbéri alesperességben Ászár, ami 1489-ben a hantai prépostság birtoka volt.



Kisbér Településközpont Arculati Kézirata
 Artison studio Bt.
 2021



A településrészen Páduai Szent Antal római katolikus templom és a klasszicista stílusban épült evangélikus templom található, ahol 1978-óta látja el a helyettesi szolgálatot a társulásban a mindenkori bakonyszombathelyi lelkész. A XX. században a Bakonyszombathelyi Egyházközségből önállósult szórványokból született meg a Hánta-Ászár-Kisbéri Egyházközség.



Kisbér Településkepi Arculatú Kezikonnyv
Archi on studio 10

A lakóépületek megőrizték a régi, falusias fésűs beépítést, ahol az előkertes telepítés a jellemző. Az útnenti lakóterületeken a házak zömmel az utcavonalra merőleges nyeregtetősek, a régebbi beépítések oromfalasak, a későbbiekben kontyoltak, az újabb építésű házak sátozottetők. Általában a lakóházak egyalakúak, a telek beépítését az udvar oldalhatárán álló sorolt épülettömegek alkotják. A kerítések alacsony lábhatárú, épített pilléres, átört mezőkkel (fémháló, fémhálós, fabetétes) ellátottak. Néhány helyen téglából épített tömör kerítés van vakolt felülettel, tömör fa, vagy fém kétszárnyú nagykapuval, személybejáróval.



Kisbér Településkepi Arculatú Kezikonnyv
Archi on studio 10



Egyedi helyi védelemben részesített épületek, emlékművek, amelyek építészeti, építészettörténeti, esztétikai értéke az országos védelmet nem indokolja, de jellegük kifejezi a város múltjának sajátosságait, egyéni kultúráját, hagyományait, a település számára megőrizendő, védendő értéket képviselnek. A még fellelhető népi építészeti emlékeket lenne jó egyedileg levédeni, amelyek még megmenthető állapotban vannak. Érdemes megfontolni néhány gazdasági épület, homlokzat, épületrészlet, köztéri műalkotás helyi védelem alá helyezését is.



Helyi területi védelemben részesítendő az egykori ménecsbirtok központjának területe, valamint a jellegzetes utcaképek és a táji jellemzők helyi védelem alá helyezésével a kisbéri településkép védelme hosszú távon is biztosítható.

Ajánlott a történeti településmagok utcaszerkezetének védelme és a még egységes utcaszakaszok kijelölése, ahol a meglévő beépítéshez kell illeszteni az új épületeket.

*Kisbér Településképi Arculatok Közösségi
Archi-on studio b.t.
2017*

A táji elemek megőrizték a régi településképet. Fontos, hogy a zöldfelületi részek is kapjanak védelmet, gondozásuk folyamatos legyen.



*Kisbér Településképi Arculatok Közösségi
Archi-on studio b.t.
2017*

4 Településképi szempontból meghatározó területek

Településképi követelményrendszer

Kisbér településképi környezetét a táji környezet határozza meg. A beépített területekre az egyalakos oldalhatáron álló előkertes beépítés jellemző. A lakóterületeken döntően földszintes, manzard, sátor- és nyeregtetős lakóépületek találunk. A településközpontban fellelhető a régi utcahálózat és telekstruktúra. Az 1980-90-es építésű házak jellemzően nyeregtetős, beépített tetőtérrel. A legújabb házakon megfigyelhető az alacsonyabb hajlásszögű, mediterrán típusú tetőidom. A meghatározó településképi területek lehatárolása alapvetően követi a szabályozási terv övezeti lehatárolásait. A helyi építési szabályzatban foglaltakon túlmenően a településképi rendeletbe foglalt területi építészeti előírásokat is figyelembe kell venni, és az új épületek építésekor, a meglévők átalakításakor, felújításakor, hővítésekor az ajánlásokat, jó példákat célszerű megfogadni, mert ezáltal biztosítható, hogy a helyi értékek az utókor számára is megőrzésre kerüljenek.

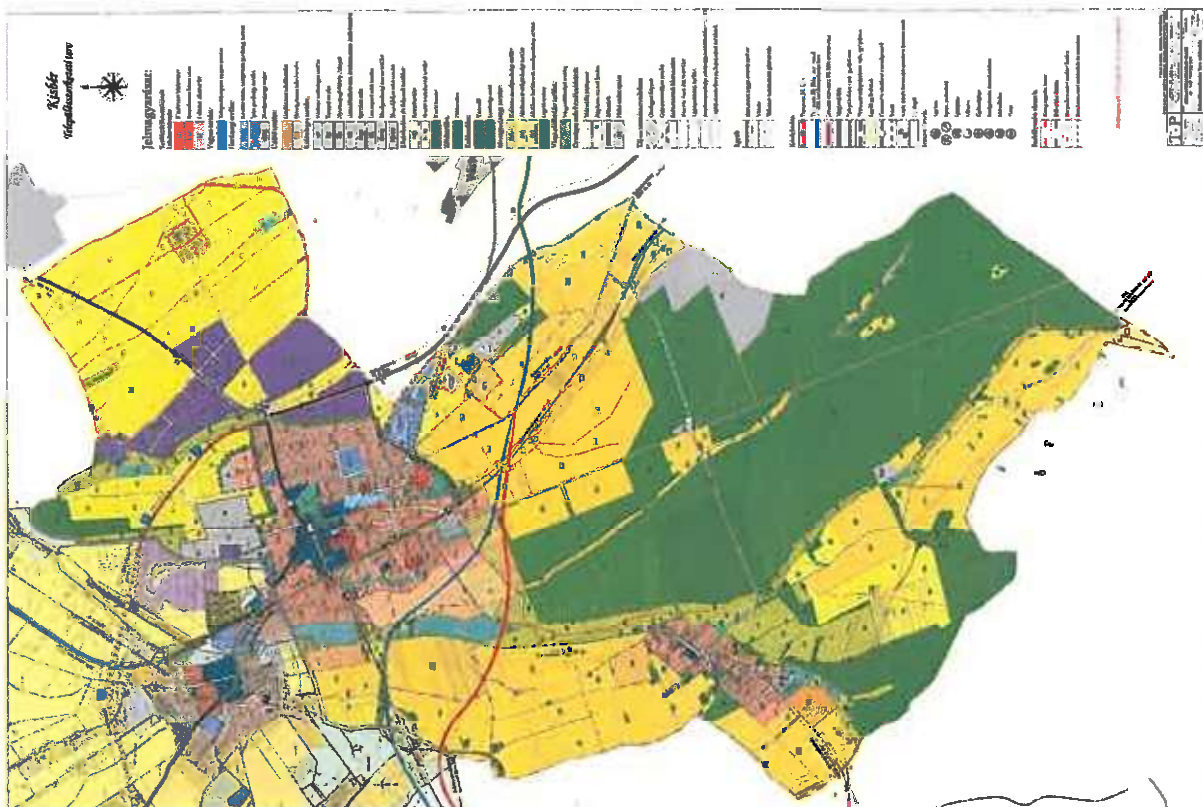
Kisbéren Ménesbirtokközpont meghatározó építészeti emlék. Fontos, hogy az új építésű lakóépületek mindig az adott kor jó színvonalán, harmonikusan illeszkedjenek az utcaképhez.



Kisbér Településképi Arcváltó Kezítőmunka
Wéber-on studio B

2017

35




36

Kisbér Településképi Arcváltó Kezítőmunka
Wéber-on studio B

2017

Meghatározó településképi karakterek

A beépítésre szánt területeken a lakóterületek dominálnak, éppen ezért a családiházias beépítés a meghatározó. A régi településrészekben a falusias, fésűs beépítési karaktert; az újabb beépítésű lakóterületeken az alacsony, kertvárosias karaktert lehet megkülönböztetni. A kisbéri településközpontban megjelenik a kisvárosias, zárt sorú beépítésű karakter. A településközponti részen találhatóak meg a városi intézmények és a városi zöldterületek is. A gazdasági-szolgáltató terület (Ipari Park) a lakóterület szélén van. A be nem építhető területeken jellemző a mezőgazdasági művelésű táj; a dombokon a szőlő művelés; az erdőkben az erdő- és vadgazdálkodás.



*Kisbér Településképi Arculati Kézikönyve
Vrchol on Studio Bt
2019*

37

4.1. Családiházias lakóterületi karakter

4.1.1. Településképi jellemzők

FALUSIAS LAKÓTERÜLETI KARAKTER

Kisbér régi településrészein a falusi életmód miatt (udvar/konyhakert/baromfiudvar/istálló/kert) hosszú telkeken az oldalhatáron álló, fésűs beépítés alakult ki. A település régi utca- és telekszerkezete a tömbbelsőben nyitott új utcákkal módosították a településszerkezetet, de az oldalhatáron álló beépítési mód jellemzően megmaradt. A házak zömmel az utcavonalra merőleges nyeregtetősek, a régebbi beépítések oromfalasak, a későbbiekben kontyoltak, az újabb építésű házak sátoztetűsek, de manzard tetőket is lehet látni. Általában a lakóházak egyalakosak, a telek beépítését az udvar oldalhatárán álló sorolt épülettömegek alkotják. Az épületek az utcavonalra épültek, a későbbi építkezéseknél minimális előkerteket írtak elő (1-2 méter), ami előtt utcai kerítés húzódik. A kerítések alacsony lábazatú, épített pilléres, áttört mezőkkel (fémháló, fémháló, fabetétes) ellátottak, néhány helyen téglából épített tömör kerítés van vakolt felülettel.



Tömör fa, vagy fém kétszárnyú nagykapuval, személybejáróval rendelkeznek. A lakóterületen kisebb vállalkozásokat hirdető feliratok a kerítésen, vagy kapun, utcai homlokzati falon festett fémlapra vagy nyomtatott formában jelennek meg. A kicsi előkertekben virágok, kisebb bokrok vannak, az utcákban a házak előtt kisebb fák állnak, a gondos lakók virágoskertet gondoznak. A kertekben a háztartások szükségleteinek kielégítésére folyik kertművelés.

38

A régi utcák megőrizték a településszekezet főutcájának vonalát. A régebbi építések földszintesek, az újabbak tetőtérbeépítések, vagy kétszintesek. Az oromfalas nyeregtető, csonkakontyolt nyeregtető, kontyolt nyeregtető, sátoztető, manzardtető épülettömegek sorakoznak. Az aszfaltzott utca melletti vízvezető árkok helyén a kapubejárók kiszélesítésével parkolóhelyek keletkeztek, az útementi sáv füvesített. Az utcákban légvezetékes távközlési és elektromos áramellátás van; a vezetékes víz-, csatorna és gáz bekötések föld alatt érkeznek a telkhatárig.



A telek beépíthetősége miatt az épülettömegek többségében tégalap alaprajzra szerkesztett földszintes, magastetős épületek. Az utcákban elvétve emeletesházak, és tetőtérbeépítéses családiházak is találhatóak.

A magastető hajlásszöge 38-45 fok közötti, cserépfedésű; a régebbi házak hornyolt, vagy sajtoló agyagcseréppel, az újabbak betoncseréppel fedettek, de megjennek a pala és bitumenes zindely fedések is. A homlokzatok vakoltak, díszítőelemként ablakkeretezés és egyszerű párkányhúzás látható, a festett sima vakolat és a színezett kőporos vakolat jellemző felületképzés; színeiben fehér, törtfehér, pasztellszínű. A lábazat kőből rakott, vagy lábazati vakolattal ellátott betonlábazat. Viszonylag sok manzardtető épület található Kisbénen.



*Kisbény Településképi Arculati Kézikönyve
Archicom studio 01
2017*



*Kisbény Településképi Arculati Kézikönyve
Archicom studio 01
2017*

4.1.2. Ajánlások, jó példák

Falusias családiházak karakterű településkép meghatározó területének építészeti előírásai	
Jellemző karakter elemek	Településképi meghatározó terület
Beépítés módja	Oldalhatáron álló
Szintszám/legmagasabb pont	1 szint, max 2 szint vagy tetőtérbeépítés
Kerti építmények	az udvaron oldalhatár mentén épített állattartó, vagy tároló helyiségek, melyek magassága alacsonyabb a főépületénél.
Kerítés	Oszlopos, áttört mezős, nagykapuval és kiskapuval.

Növényzet	Utcai füvesített terület, 1 vagy 2 fával, virágoskerttel; a kertekben háztáji gazdálkodás folyik.
Egyedi ajánlások	A régi településmagok utcaszerkezete megtartandó. Az épületek kialakítása a hagyományos magastetős, utcavonalra merőleges gerincű, vakolt falú, utcavonalon álló, illetve a kialakult beépítéshez igazodó legyen. A házak előtti utcaszakazon növényzet telepítése és gondozása javasolt.

4.1. Kertvárosi falusias karakter

4.1.3. Településképi jellemzők

KERTVÁROSIS LAKÓTERÜLETI KARAKTER

Kisbér új beépítésű családiházak területe a kertvárosias lakóterületi karakterbe tartozik. A telkek nagysága és ebből következően a beépítés módja is igen változatos. A tervezett lakóterületeken kiszabályozott telkek lehetővé teszik nagyobb házak elhelyezését is, de a szabadon álló beépítéstől az oldalhatáron álló beépítési módig találunk lakóházakat a városban. A látszólag különböző beépítési módok alapvetően a családiházak jellegét hordozzák, önálló telken állnak, viszonylag nagy zöldfelülettel rendelkeznek. A lakóterület hangulatát a közterületek gondozottsága, az utak szélessége, növényzettel való ellátottsága, a járdák állapota, a kerítések kialakítása, az előkertekbe ültetett növényzet látványa jobban befolyásolja, mint az épületeké, melyek az építés idejétől függően mutatják a kor divatos építészeti megformálásának jegyeit. A tömegkialakítás igen változatos a mediterrán típusútól a modern stílusúig található a lakóterületeken épület.



Tetőfedésük változatos, a hajlásszögtől függően bitumenes zsindey, agyagserép, betoncerépfedés, palafedés. Lapostetős épület nem jellemző, de az új beépítések között kedvelt; a mediterrán 25-35 fokos tetők, illetve a hagyományos 38-45 fokos tetőhajlásszögek jelennek meg inkább. A homlokzatok egyszerű vakolt vagy kőporos vakolatúak, díszítés nem jellemző, az ablakkeretek kiemelése, oszlopok, bejáratok hangsúlyozása jelenik meg. A színek visszafogottak, világosak, a lábazat burkolt, vagy lábazatvakolattal ellátott, az ereszcsonna - a modern tervezésű házak kivételével -, függőereszes kivitelű, sok esetben a tetőrendszer része. A régebbi lakóépületeken fa ablakok a jellemzőek, illetve a korszerűsítés során cseréjük megtörtént. Az ablakok korszerű hőszigetelt üvegezésű fa, vagy műanyagkeretek, a ház stílusához igazodó arányrendszerben. Az udvar felé nagyobb üvegezett felületek, teraszajtók nyílnak. Az utcai homlokzaton megjelennek a tömör garázkapuk, és a szép bejárati ajtók. A házak karakteréhez igazított nem tömör kerítések épültek.

A gépkocsi elhelyezése a telken belül történik, de a ház előtti parkolásra burkolt területet alakítanak ki. Az utcakép szempontjából fontos a bejárók szintjének és kialakításának összehangolása.

Közös jellemzőjük az építési korszakra jellemző jó minőségű építőanyagok használata és a telekszélességből eredően az épülettömegek léptékének hasonlósága.



*Kisbér Településrepi Árcsúrti Kézikönyv
Archon studio b*

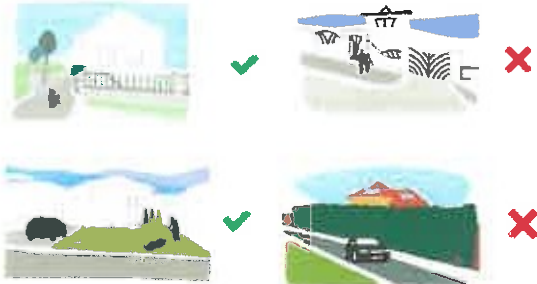
43



44

*Kisbér Településrepi Árcsúrti Kézikönyv
Archon studio b*

Az utcai kerítés a lakóépülethez tartozik, és meghatározza az utcaképet. Akkor szép, ha stílusában és anyagában is illeszkedik a főépülethez, nem hivalkodó és nem is takarja el a homlokzatot.



Az egységes utcaképi megjelenéshez hozzátartozik, hogy az új épületek léptékükben és színvilágukban igazodjanak a nyugodt kertvárosias beépítéshez.



4.1.4. Ajánlások

Kertvárosias családiházas karakterű településképi meghatározó területének építészeti előírásai	
Jellemző karakter elemek	Településképi meghatározó terület
Becéplés módja	Oldalhatáron vagy szabadon álló, 1 szintes tetőtérbeépítéses, max 2 szintes/kétlakásos.
Szintszám/ legmagasabb pont	
Kerti építmények	
Kerítés	Kerti terasz, nyitott-fedett tároló, kerti pavilon, úszómedence, ... stb. A garázs a főépülettömegben kerüljön elhelyezésre, lehetőleg ne az utcai főhomlokzaton. Lábazatos, oszlopos fém, vagy fa áttört kerítésmezővel, max. 2 méter magasságú legyen. Az előkertek és a kerítés előtti területek három szintű zöldfelülettel rendelkezzenek.



A kertvárosi beépítés speciális megjelenése az ikerházas, sorházas beépítés, ami egyben átmenetet is képez a kertvárosi és a kisvárosi beépítés között.



Kisbér Településképi Arcváltó Kezítőműve
 Műhelyműhely
 2017

4.2. Kisvárosias településközponti karakter

4.2.1. Településképi jellemzők

KISVÁROSAS KARAKTER

Kisbér településközpontjában a kisvárosias beépítésre jellemzően zárt sorú beépítés alakult ki. A zárt sorú utcakép a városiasodási folyamat első településképi megjelenése. A zömében még egyszintesek de a templom felé 2-3 szintesekké válnak. A településközpontban kaptak helyet az intézmények is: városháza, könyvtár, iskola, óvoda, üzletek, templomok. Az épületek beépítése a kisvárosokra jellemző jegyeket hordozzák. A közintézmények tömegükben, léptékükben kitűnnek a családi házak közül. A kisvárosias területen a közintézmények 2-3 szintesek. A közintézmények visszafogottan díszítettek, a homlokzati vakolatarchitektúra világosabb (törtfehér) színű, a falfelület közép tónusú paszellszínű vagy sárga.



4.2.2. Ajánlások, jó példák

Településközponti karakterű településkép meghatározó területének építészeti előírásai	
Jellemző karakter elemek	Településképi meghatározó terület
Beépítés módja	Vegyes- lakóterület, zárt sorú és intézmények szabadonállóak.
Szintszám/legmagasabb pont	Zömmel 2-3 szintes épületek
Kertű építmények	Nem jellemzőek
Kerítés	Nincs vagy hagyományos kialakításúak.



A településközponti területen alacsonyabb telesszerű lakóterületek találhatóak a patak mentén. Az épületek kialakítása lapostetős, háromszintes társasházak, közös zöldfelülettel.

A kórház régi szárnyához új, háromszintes épületszárny csatlakozik, ahol korszerű körülmények között gyógyítják a betegeket. Az épület előtti parkoló és a zöldterület gondozott.




Kisbérben a modern építészeti alkotások elsősorban a közintézmények kialakításánál érhetőek tetten: az óvodák, a gimnázium, általános iskola vagy a városi sportcsarnok utcaképi megjelenésében, vagy a városközponti új épületek: könyvtár, művelődési ház, szakiskola; a kórház új épületszárnya esetén.



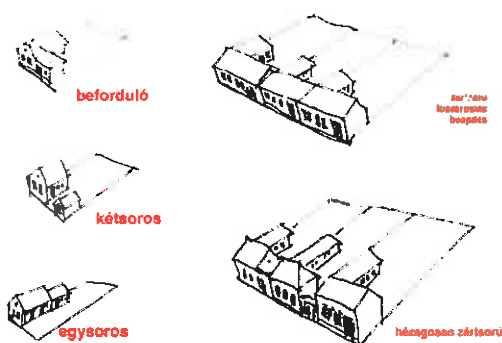
A közintézmények felújítottak: a magastetős épületeken függőereszcsatorna a jellemző. A nyílászárók méretei az épülettömegekhez arányosan illeszkednek. Anyaguk általában faszerkezetű, vagy műanyag szerkezetek; az intézményfelújítás során hőszigetelő szerkezetek kerülnek beépítésre.

Sispet Településkepi Architektúrái Kézirőkönyve
 Vácon, 2017. május 11.

A településszerkezet alakulása a telkek méretével összhangban; a földrajzi adottságokat követve történik; a beépítési mód a tulajdonosok anyagi helyzetéről és életmódjáról is árulkodik. **A fésűs beépítésű** telkeken a keskeny és hosszú telkek oldalhatárán épülő, jó arányú tömegekre bomló, tűzfalszerűen és lépcsősen csatlakozó épületek sorolt udvari beépítést eredményeznek.



A központi fekvésű telkeken elindul egy a városiasodás felé mutató beépülés. Ez a **zárt sorúvá váló**, a fésűs beépítés utcavonalra forduló, néhol már emeletes tömeggel bővülés.



Az utcai beépítés először **hézagosan zárt sorúvá** válik, majd teljesen **zárt sorú** lesz.

Az egysoros elrendezésben az épülettömegek egymás után sorakoznak a telk egyik oldalhatárán; az úgynevezett **két soros beépítésben** a telk másik oldalhatárára egy kisebb épülettömeg kerül; majd a **beforduló beépítésben** a kisebb épülettömeg oldalszárnyként épül a fő tömeghez.

A zárt sorú beépítésben a házak az utcáfrontra épültek, nincs kerítés, illetve ahol van, ott a kerítések jellemzően hagyományos lábazattal, épített kerítésoszloppal, áttört mezővel épültek; a közintézmények nincsenek elkerítve, vagy utcaképbé illeszkedő kialakítású kerítésszakaszok, illetve kertészeti elemek határolják a telküket. A zárt sorú beépítésben fontos, hogy az illeszkedés szabályait betartásra kerüljenek.



Miután a zárt sorú kialakításban az épületek az utcavonalon szorosan egymás mellett állnak, ajánlott, hogy a szomszédos tűzfalak takarása teljes mértékben fedésbe kerüljön, ezért a tetőhajlásszöge azonos vagy közel azonos kell legyen a szomszédos épületekével. **A kialakult beépítésnek megfelelően** az udvari szárnyak elhelyezése is ott lehet, ahol a többi épület áll. A homlokatkialakítás kövesse a tetőhéjalás anyagában, színében hasonló megjelenésű legyen, mint a körülötte lévőkn.



A zárt sorú beépítésben a házak az utcáfrontra épültek, a kapuk jellemzően zártak, épített kerítésoszloppal, vagy tömör szakaszokkal épültek. A közintézmények nincsenek elkerítve, vagy utcaképbé illeszkedő kialakítású kerítésszakaszok, illetve kertészeti elemek határolják a telküket.

A harmonikus utcakép érdekében az üzletek, szolgáltatások feliratai a homlokzatokon rendezett formában kerüljenek elhelyezésre. Az új reklámokról szóló kormányrendelet szerint reklámbereendezés kizárólag utcabútoron helyezhető el a településközpontokban.

4.3. Gazdasági-szolgáltató terület

4.3.1. Településképi jellemzők

GAZDASÁGI-SZOLGÁLTATÓ TERÜLETI KARAKTER

A gazdasági területeken az ipari-gazdasági épületek csarnokszerkezetei jelennek meg, illetve a nagy burkolt területek, szabadban tárolt termékek, áruk jellemzőek. Az épületek általában egyszintesek, de a funkcióknak megfelelő belmagassággal épülhetnek.

Építészeti kialakításuknál az alacsony hajlású tető, fémváz szerkezet, építőelemes falazat található. Nincs homlokzatszíntés, általában egyszínű építőlemez burkolatú csarnokok állnak az ilyen karakterű részeken. Kicsi ablakok, nagy, tömör kapuk, a funkcióknak megfelelő homlokzati kialakítás, nagy alapterű elrendezés jellemzi az épületeket. Szabadonálló elhelyezésű a beépítés, és a telken zöldfelület létesítése kötelező. A kerítés vagyoni védelmi feladatokat lát el, általában fémoszlopos, fémhálós kivitelben készül, vagy tömör.

Az Ipari Park tervezetten kiépített.



Kispesti Településképi Arcvonal Irányelv
A. táblázat, táblázat 01
10/2017

55



4.3.2. Ajánlások, jó példák



Gazdasági karakterű településképi meghatározó területének építészeti előírásai	
Jellemző karakter elemek	Településképi meghatározó terület
Beépítés módja	Szabadonálló, nagy alapterületű
Szintszám/legmagasabb pont	Egyszintes, nagy belmagassággal
Kerti építmények	Nem megengedett
Kerítés	Nem jellemző, vagy vagyoni védelmi szerepű

4.4. Táj – természeti karakter
4.4.1. Településképi jellemzők

TÁJ-TERMÉSZETI
KARAKTER



4.4.2. Ajánlások, jó példák

A tájhasználat igen változatos és nagyon érzékeny a beavatkozásokra, ezért a természeti-vízparti fejlesztéseket megelőzően ökológiai és tájképi hatástanulmányt kell készíteni. A táj az ide látogató turistát, vendéget éppen úgy elvarázsolja, mint a helyi lakosokat. A várostól délkeleti irányban hét kilométeres hosszúságban húzódik a Nagybéri-erdő (vagy Saliházi-erdő), melynek déli és keleti pereme pontosan a megyehatárt követi. Ez már nem telepített akácos vagy nyárfás, hanem igazi tölgyes-cseres, szépséges dombvidéki-hegylábi erdő. A magyarországi erdőgazdálkodásnak megfelelően parcellánként termelik le tarvágással a fákat, így a nyílalékok (líniák) mentén találunk délceg fákat és csemetékét.

Táj-természeti karakterű településképi meghatározó területének építészeti előírásai	
Jellemző karakter elemek	Településképi meghatározó terület
Beépítés módja	NEM BEÉPÍTHETŐ
Szintszám/legmagasabb pont	
Kerti építmények	



A temető területének gondozott növényzete is a helyi védett zöldterületek közé tartozik.





A település zöldfelületi rendszerét elsősorban a táji és a településszerkezeti adottságok befolyásolják. A környezeti, természeti zöldfelületeken kívül a városon belüli minőségi zöldfelületek kondicionáló, rekreáló és esztétikai szerepet töltenek be egyszerre a település belterületén. Kisbér területén található: köztér, **sportpálya**, utcai fasorok, védőfásítások, belterületi erdő, valamint a temetők, de a kiterjedt zöldfelülettel rendelkező magánkertek, közintézmények kertjei, családi házak kertjei, mezőgazdasági zártkertek, tavak környéke is a települési zöldfelületi rendszer részei. A növények javítják a település klímáját és szebbé teszik az utcaképet.



A városi zöldterületek korlátozottan beépíthetőek, közparkok, sport- szabadidős területek, játszóterek, vagy speciális területek. A funkciótól függő pavilonos, vagy a nagyobb sportlétesítmények egyedi tömegformálásúak, egyszintesek, de a funkciótól függő belmagassággal létesülnek. Előkert, kerítés nincs, vagy nem jellegzetes karakterű, hiszen a természetes növényzet és táj dominál, bár az építmények környékén telepített növényzet is fellelhető.

A szokásjog alapján kialakult gyalogos közlekedés, kiépített sétányok, a közterület céljára átadott magánutak, kerékpárút, bitumenes belső úthálózat, térburkolattal ellátott közösségi terek váltakoznak a városi épített zöldfelületeken. A zöldsávok, véderdők ökológiai, elválasztó, valamint kondicionáló szerepük miatt fontos alkotórészei a zöldfelületi rendszernek, mivel különböző hasznosításuk ellenére védelmi szerepet látnak el, de ugyan ilyen fontos az összekötő szerepük is: a külterület nagy összefüggő zöldfelületeit (erdők) zöldfolyosóként kötik össze a belterületi zöldfelületekkel.

A **zöldfelületi rendszer** egyik legfontosabb eleme a magántulajdonú kertek, mert területük a korlátlan használatú zöldfelületek nagyságának többszöröse. A településen egy és két zónás kertek fordulnak elő:

az egyzónás kerthasználat (csak díszkert) egyre gyakoribbá válik; a kétzónás a leggyakoribb (díszkert – haszonkert)

A falusias és kertvárosi területeken a magánkertek haszonkerti jellege megmaradt, főleg az idősebb, nyugdíjas korú lakosság csupán az elő- és oldalkertet használja díszkerüként, a nagyobb felületű hátsó kertben pedig saját felhasználásra zöldségeket és gyümölcsöket termeszt. A családi házak kertjei nagyrészt rendezettek, a parlagon hagyott területeken viszont a kaszálás és a parlagfű irtása szükséges.



*Kisbér Teremtéskepi Arculati Kézirőkönyv
Archimov studio őr
2017*

61



Kisbér és Hánta
természeti környezete
változatos,
mozaikos
szerkezetű.

62

*Kisbér Teremtéskepi Arculati Kézirőkönyv
Archimov studio őr
2017*



Hántán, a Feketevíz-völgyi tó kiváló természeti környezet, végtelenül nyugodt körülmények és halban gazdag vízterület várja a horgászat szerelmeseit. A halastó egyben számos ritka vízimadár kedvelt és biztonságos költőhelye.

Kisbéren a Nagy-tó partján elhelyezkedő Mini-Magyarország parkban híres építmények makettjei tekinthetők meg úgy, mint a Piciny világ a Wörthi-tó partján.

Kisbér Településképi Arcváltó Kezdemény
A. Árkon (Háti) tó

Az Ászár-Neszmélyi borvidék története állítólag Probus császár, a légióit is szőlőtelepítésre befogó római uralkodó legendájával kezdődik. Azt ezt követő honfoglalás, majd a kora-középkori időszak kevés érdemleges információval szolgál. A borvidékhez tartozó Tata, legfőképpen a vár 1410 után Zsigmond királyunk kedvelt tartózkodási helye volt, és ha hinni lehet a korabeli iratoknak, a magyar császár a környék borait sem vetette meg. Neszmély Zsigmond birtoka volt ez időtájt, Ászár pedig királyi birtok volt. Egy 1581-ből ránk maradt irat szerint Ászár a török időkben is jelentős település volt, a földesura Mehmed szpáhi. Ászár 1712-ben került az Esterházy család tulajdonába. A XIX. század második felében az Esterházy Csákvári Uradalom híres ászári mintaszőlészete és pincészete itt alakult ki, amely messziföldön hírnevet szerzett a vidéknek. Az Esterházy borpince az ászári borvidék a Bakony hegység északi kapujában fekszik. Az itt termelt borok a XVII. századtól kezdve kellő élvezetet nyújtanak az ide látogató és



ünnepelni vágyó embereknek. A tájra jellemző ízeket, zamatokat a kellemes őszi napfény érleli. A nagy szakértelemmel készített borokat a 200 éves borpincében tárolják, ahol valamennyi tájegységre jellemző borfajta megtalálható. Az Ászár-Neszmélyi borvidék az Észak-Dunántúli szőlőtermelő tájba tartozik. Területe kb. 1400 hektár. A dombvidéki jelleg, a Kisalföld felől érkező meleg áramlatok és a Duna hatása mellett éghajlata mérsékelt nedves-hűvös, a magyarországi átlaghoz képest valamivel kevésbé napsütéses jellege kedvez az illatokban és zamatanyagban gazdag borok előállításának. A lőszön kiváló minőségű bor terem. A borvidék borai kemények, karakteresek, savban gazdagok, illatban finomak. Hegyközségek:

Ászár-Hánta-Kisbér Hegyközség, Bársonyos Hegyközség, Császári Hegyközség, Vérteskéthely Hegyközség, Esztergomi Hegyközség, Kesztlőc Hegyközség, Ete-Csép Hegyközség, Mocska Boldogasszonypuszta, Tatai Hegyközség, Neszmélyi Hegyközség, Kerékteleki Hegyközség, Dunaszentmiklós-Szomód Hegyközség

Kisbér Településképi Arcváltó Kezdemény
A. Árkon (Háti) tó

4.5. Mezőgazdasági nem beépíthető terület

4.5.1. Településképi jellemzők

4.5.2. Ajánlások, jó példák

MEZŐGAZDASÁGI KARAKTER

Mezőgazdasági karakterű településkép meghatározó területének építészeti előírásai	
Jellemző karakter elemek	Településképi meghatározó terület
Beépítés módja	NEM BEÉPÍTHETŐ
Szintszám/legmagasabb pont	TERÜLET
Kerti építmények	
Kerítés	
	Kötelező a termőföld művelése, az erdők rendbentartása.

A tájra jellemző galériaerdők által szegélyezett, síkföldi nagyüzemi növénytermesztés folyik a mezőgazdasági művelésű területen. A határban a külterületi utak földutak, illetve murvával erősítettek. Kisbér és a hozzátartozó Hánta külterületének nagy részén szántóföldi művelés és gyeptáplálkodás folyik. Nagyobb figyelmet kell fordítani a még foszlányokban fellelhető mezővédő erdősávok pótlására; valamint a védőfásítások kiépítésére a szántók és a szomszédságában lévő lakóterületek közé.



Kisbér Településképi Arculati Kézirömvé
Vizualizáció studio 10
2017

65

5 Reklámok, egyéb műszaki berendezések

Reklámok elhelyezésére magánterületen a reklámokról szóló felsőbb szintű jogszabály nem ad lehetőséget. Közterületen kizárólag az önkormányzat jóváhagyásával lehet reklámot elhelyezni a településközponti lakóterületen. Cél, hogy a homlokzatokon minél kevesebb zavaró elem jelenjen meg.

A **légkábelek** megszüntetése a településközpontban indokolt, miután a településkép zavaró elemei az oszlopok, vezetékek.



66

Kisbér Településképi Arculati Kézirömvé
Vizualizáció studio 10
2017

Ajánlott, hogy az utcák, és egyéb látnivaiók kitáblázása egységes arculattal történjen. A cégérek, feliratok véleményeztetése minden esetben a polgármester és a főépítész feladata. Cél, hogy a cégfeliratok harmonikusan illeszkedjenek az utcaképbe, ne hivatkozzanak, de a megfelelő információt át tudják adni.

A belsőudvarok bekapcsolása a főutca életébe ajánlott, ezért kialakításuknál a közterületekre jellemző minőséget kell biztosítani. Gondot kell fordítani az főút menti zöldsávokra és parkolókra is.



Nisbér Településközpontjének Arculati Kezikönyve
Urban on studio b.t.



A városi közterületek kialakítása nagyban függ az ott megjelenő utcabútorokon, azok megjelenésén, egységes arculati jegyein. Érdemes a közterületekre olyan közterület alakítási tervet készíteni, ahol már a tervezéskor felkerülnek a településképet meghatározó elemek: padok, szemetesek, kerékpártárolók, köztéri alkotások, zöldfelületek ... A településközponti területen a teraszokon megjelenő mobília szabályozása is ajánlott, mert ezzel megelőzhető, hogy reklámok lepják el a vendéglátóhelyek környékét. Cél, hogy a teraszok kialakítása visszafogott legyen, színeivel is alkalmazkodva az utcaképhez, a város hangulatához.

Nisbér Településközpontjének Arculati Kezikönyve
Urban on studio b.t.



A városi közterületeken megjelenő burkolatok, sétányok kialakításának egységes kivitelezése, a növényállomány telepítése, gondozása a településképi megjelenés fontos eleme.



Kisbér Településképi Arculati Kézikönyve
Arcanum studio Bt.

69

6 Zárzó

Az építészet közügy. A házak túlélnek bennünket; a tájat örökölni kapjuk, hogy örökölni hagyjuk az utódainkra. Fontos, hogy megértsük csak közösen alakíthatjuk a jövőnket, ezért figyelemmel kell lennünk a hagyományokra, a lakókörnyezetünkre.

A településképi arculati kézikönyvből megismertük a helyet, ahol élünk, de a helyi közösség nélkül csak a szép tájat és az épületeket látjuk meg. Az emberek által életetett „genius loci” teszi azzá a várost, amire mindig emlékezünk, amit szeretünk és óvunk, mert csak így lesz

Kisbér az otthonunk.

Tóth Éva mb. Főépítész



7 Kishér új beépítési tervei



A makett-park új fogadó-épülete



Kishér Telenyáskert Árcsillati Kezelióháza
Archimón studio 01
2017



Az új
bölcsőde
épülete



Az új buszpályaudvar



Kisber Tervepüreskepi Arcváltó Készítőny.
Architecton studio Kft.
2017

73



Új tanuszoda
Kisbieren

74

Kisber Tervepüreskepi Arcváltó Készítőny.
Architecton studio Kft.
2017

Kisbér jellegzetes épületei



*Kisbér Településkép: Vizuális Keztkönyv
Arcaeviz studio Bt
2017*